
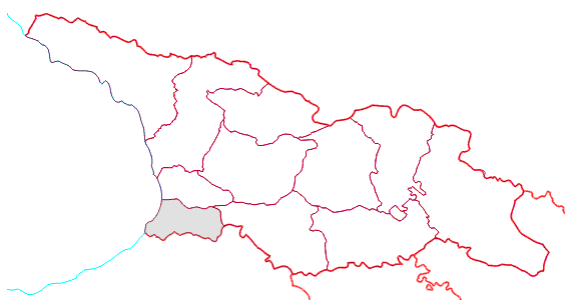


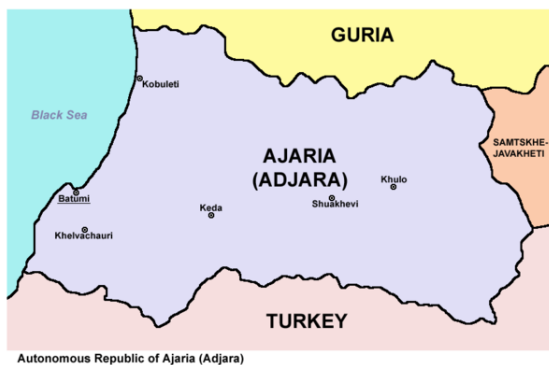
Αζαρία



Σημαία της Αζαρίας.



Χάρτης της Αζαρίας, η οποία εικονίζεται με χρώμα γκρι.



Η **Αζαρία** ή **Ατζαρία** (**Adjara** μ **აჭარა**, στα γεωργιανά *ach'ara*), είναι αυτόνομη δημοκρατία στη Γεωργία. Πρωτεύουσα είναι το Μπατούμι. Ονομάζεται επίσημα **Αυτόνομη Δημοκρατία της Αζαρίας** (**აჭარის ავტონომიური რესპუბლიკა** — *ach'aris avtonomiuri respublika*), (η χώρα γράφεται και *Ajaria*, *Ajara*, *Adjaria*, *Adzharia*, *Adzharia* και *Achara*). Βρίσκεται στα νοτιοδυτικά της χώρας και συνορεύει με την Τουρκία στα νότια και στην ανατολική άκρη

του Ευξείνου Πόντου. Πρώτα ονομαζόταν **Acara** επί Τουρκοκρατίας και Αυτόνομη Σοβιετική Σοσιαλιστική Δημοκρατία της Αζαρίας, κατά την περίοδο του σοβιετικού καθεστώτος.

1 Ιστορία

Η Αζαρία ήταν τμήμα της αρχαίας Κολχίδας και της Καυκασιανής Ιβηρικής, από τα αρχαία χρόνια. Αποικίστηκε από Έλληνες τον 5ο αιώνα π.Χ. και στη συνέχεια υποτάχθηκε στους Ρωμαίους, το 2ο αιώνα π.Χ. Τον 9ο αιώνα ενσωματώθηκε στο ενωμένο Βασίλειο της Γεωργίας. Το 1614 η περιοχή καταλήφθηκε από τους Οθωμανούς και οι κάτοικοι της Αζαρίας ασπαστηκαν το Ισλάμ. Το 1878 η Αζαρία προσαρτήθηκε στην τότε Ρωσική Αυτοκρατορία.

Το 1920 έγινε τμήμα της Λαϊκής Δημοκρατίας της Γεωργίας και το 1921 η κυβέρνηση της Άγκυρας παραχώρησε την Αζαρία στη Γεωργία. Την περίοδο εκείνη τέθηκε υπό το σοβιετικό καθεστώς και έγινε κάπως αυτόνομη.

Έπειτα από τη διάλυση της ΕΣΣΔ το 1991, η Αζαρία αποτέλεσε τμήμα της Δημοκρατίας της Γεωργίας. Πρώτος ηγέτης ανέλαβε ο Ασλάν Αμπασιτζε, ο οποίος κατηγορήθηκε για διαφθορά και για παραβιάσεις των ανθρωπίνων δικαιωμάτων. Η Γεωργία κόφευσε σε αυτά τα γεγονότα.

Ωστόσο, η στάση της Γεωργίας άλλαξε μετά την Επανάσταση των Ρόδων, το 2003, όταν ανατράπηκε ο Σεβερντάτζε και ανέλαβε ο Μιχαήλ Σαακασβίλι. Ο νέος Πρόεδρος υποσχέθηκε να καταπολεμήσει τις αποσχιστικές τάσεις.

Την άνοιξη του 2004 ξέσπασε μεγάλη κρίση, που απείλησε να εξελιχθεί σε ένοπλη σύρραξη. Η κεντρική κυβέρνηση θέλησε να απαναφέρει τον έλεγχο στην περιοχή. Τα τηλεγράφα του Σαακασβίλι και η ανταρτική διακυβέρνηση από τον Αμπασιτζε επέφεραν την παραίτηση του τελευταίου και την αυτοεξορία του στη Ρωσία.

Η Ρωσία διατηρεί μια στρατιωτική βάση στο Μπατούμι, η οποία αναμένεται να κλείσει το 2009.

2 Πολιτική και εκλογές

Το καθεστώς της Αζαρίας είναι αυτόνομη δημοκρατία της Γεωργίας. Νέο Σύνταγμα τέθηκε σε ισχύ μετά την ανατροπή του Αμπασίτζε. Το τοπικό νομοθετικό σώμα είναι το Ανώτατο Συμβούλιο (Κοινοβούλιο) που αποτελείται από 30 μέλη (εκλέγονται για θητεία 4 ετών).

Υποδιαιρείται σε 6 διοικητικές μονάδες:

1. Μπατούμι
2. Κέντα
3. Κομπουλέτι
4. Χελβακάουρι
5. Σουαχέβι
6. Χούλο

3 Γεωγραφία και κλίμα

Λόφοι και βουνά καλύπτουν το μεγαλύτερο τμήμα της Αζαρίας. Περίπου το 60% της Αζαρίας καλύπτεται από δάση. Το κλίμα της είναι υγρό. Πρόκειται για κάποια από τις υγρότερες περιοχές στο βόρειο ημισφαίριο.

4 Οικονομία

Στην Αζαρία καλλιεργείται τσάι, εσπεριδοειδή και καπνός. Με βουνά και δάση, το κλίμα της είναι υποτροπικό. Εκτός από τα προαναφερθέντα προϊόντα παράγεται και αβοκάντο. Άλλοι σημαντικοί τομείς για την οικονομία είναι η κτηνοτροφία και οι βιομηχανίες.

Η τοπική πρωτεύουσα, το Μπατούμι, χρησιμεύει ακόμα και για τη μεταφορά πετρελαίου.

Αρκετοί τουρίστες επισκέπτονται κάθε χρόνο την αυτόνομη δημοκρατία.

5 Πληθυσμός

Ο πληθυσμός της Αζαρίας, με βάση την απογραφή του 2002 είναι 376.016. Οι κάτοικοί της είναι Αζαριανοί (μίγμα γεωργιανών) και ενώ μιλούν τα αζαριανά (κράμα γεωργιανών), η γλώσσα που γράφουν είναι η γεωργιανή.

Οι εθνικές μειονότητες συμπεριλαμβάνουν τους Ρώσους, τους Αρμένιους, τους Έλληνες, τους Αμπχάζιους και άλλους.^[1]



Ακτές του Ευξείνου Πόντου κοντά στο θέρετρο Κβαριάτι

6 Θρησκεία

Μετά την κατάρρευση της Σοβιετικής Ένωσης οι κάτοικοι, ιδίως οι νέοι σε ηλικία, έγιναν ξανά Χριστιανοί.^[2] Τη διαδικασία φέρονται να βοήθησαν οι ίδιοι οι κυβερνητικοί παράγοντες. Ωστόσο, σήμερα στην Αζαρία υπάρχουν ακόμα κοινότητες Σουνιτών Μουσουλμάνων, ιδίως στην επαρχία Χούλο. Σύμφωνα με στατιστικά στοιχεία του 2006, το 63% είναι Χριστιανοί Ορθόδοξοι (της Γεωργίας) και το 30% είναι Μουσουλμάνοι^[1] ενώ σύμφωνα με το BBC, "στις μέρες μας, σχεδόν ο μισός από τον πληθυσμό ακολουθεί την ισλαμική πίστη"^[3] Οι υπόλοιποι κάτοικοι αναφορικά με τη θρησκεία είναι Αρμένιοι Χριστιανοί (0,8%), Καθολικοί (0,2%) και άλλων θρησκειών (6%).^[1]

7 Διάσημοι κάτοικοι της χώρας

- Μεμέντ Αμπασίτζε (1873-1941), πολιτικός ηγέτης των Μουσουλμάνων της Γεωργίας.
- Ασλάν Αμπασίτζε (γεν. 1938), ανατραπείς τοπικός ηγέτης
- Τιπέλι Αμπουσερίτζε (1190-1240), Γεωργιανός συγγραφέας και επιστήμονας
- Ζουράμπ Νογκαϊντέλι (γεν. 1964), πρώην Πρωθυπουργός της Γεωργίας (3 Φεβρουαρίου 2005 - 16 Νοεμβρίου 2007)
- Λεβάν Βαρσαλομίτζε (γεν. 1973), σημερινός τοπικός ηγέτης

8 Παραπομπές

[1] Τμήμα Στατιστικής της Αζαρίας

- [2] George Sanikidze και Edward W. Walker (2004), *Islam and Islamic Practices in Georgia*. Berkeley Program in Soviet and Post-Soviet Studies. Πανεπιστήμιο της Καλιφόρνιας, Ινστιτούτο Berkeley για σλαβικές, ανατολικοευρωπαϊκές και ευρασιατικές μελέτες.
- [3] BBC NEWS | Europe | Country profiles | Regions and territories: Ajaria

9 Εξωτερικές συνδέσεις

- Κυβέρνηση της Αζαρίας
- Ανώτατο Συμβούλιο
- Τουριστικό τμήμα
- Πύλη για την Αζαρία
- Προφίλ στο BBC
- Φωτογραφίες

10 Text and image sources, contributors, and licenses

10.1 Text

- **Αζαρία** *Source:* <http://el.wikipedia.org/wiki/Αζαρία?oldid=4023058> *Contributors:* Lemur12, Egmontaz, Escarbot, JAnDbot, CommonsDelinker, VolkovBot, TXiKiBoT, SieBot, AlleborgoBot, Loveless, Alexbot, [?] robot, Luckas-bot, Ptbotgourou, ArthurBot, Egmontbot, MastiBot, GerakiREFbot, Xqbot, TobeBot, EmausBot, WikitanvirBot, Mjbmrbot, Vagobot, JYBot, YFdyh-bot και Anonymous: 2

10.2 Images

- **Αρχείο:Ajaria02.png** *Source:* <http://upload.wikimedia.org/wikipedia/commons/3/3e/Ajaria02.png> *License:* Public domain *Contributors:* ? *Original artist:* ?
- **Αρχείο:Flag_of_Adjara.svg** *Source:* http://upload.wikimedia.org/wikipedia/commons/a/a0/Flag_of_Adjara.svg *License:* Public domain *Contributors:* Έργο αυτού που το ανεβάζει *Original artist:* Urmas
- **Αρχείο:Georgia_Ajaria_map.png** *Source:* http://upload.wikimedia.org/wikipedia/commons/5/55/Georgia_Ajaria_map.png *License:* CC-BY-SA-3.0 *Contributors:* ? *Original artist:* ?
- **Αρχείο:Kvariati.jpg** *Source:* <http://upload.wikimedia.org/wikipedia/commons/5/52/Kvariati.jpg> *License:* CC-BY-SA-1.0 *Contributors:* <http://www.world66.com/europe/georgia/gonio/lib/gallery/showimage?pic=europe/georgia/gonio/kvariati> *Original artist:* Nika, EXOTOUR

10.3 Content license

- Creative Commons Attribution-Share Alike 3.0